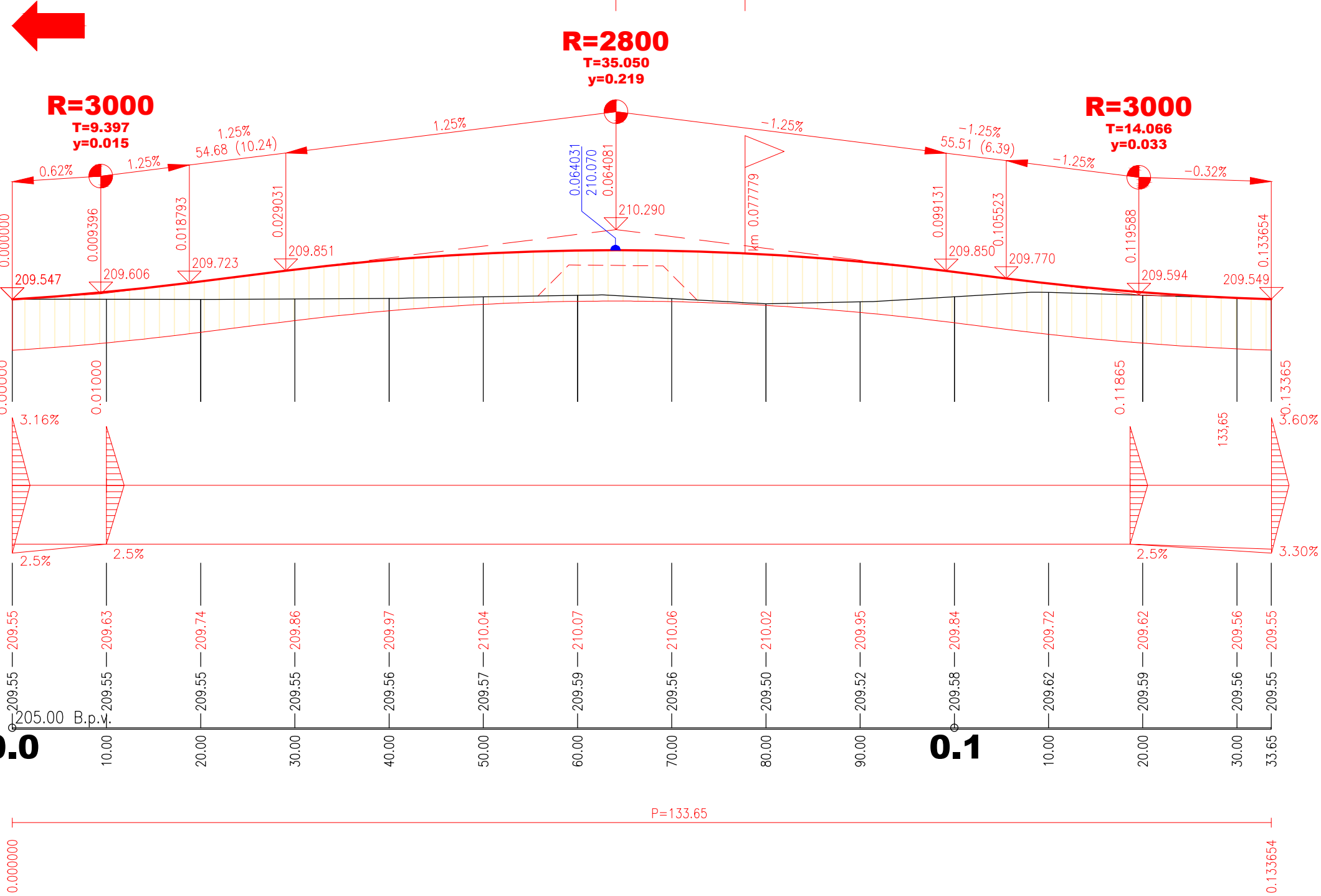


KRAJ:	OLOMOUCKÝ
KATASTRÁLNÍ ÚZEMÍ:	HOLICE U OLOMOUCE
DRUH POZEMKŮ:	OSTATNÍ PLOCHA

PODÉLNÝ PROFIL
M 1:500/50

MÍSTNÍ KOMUNIKACE

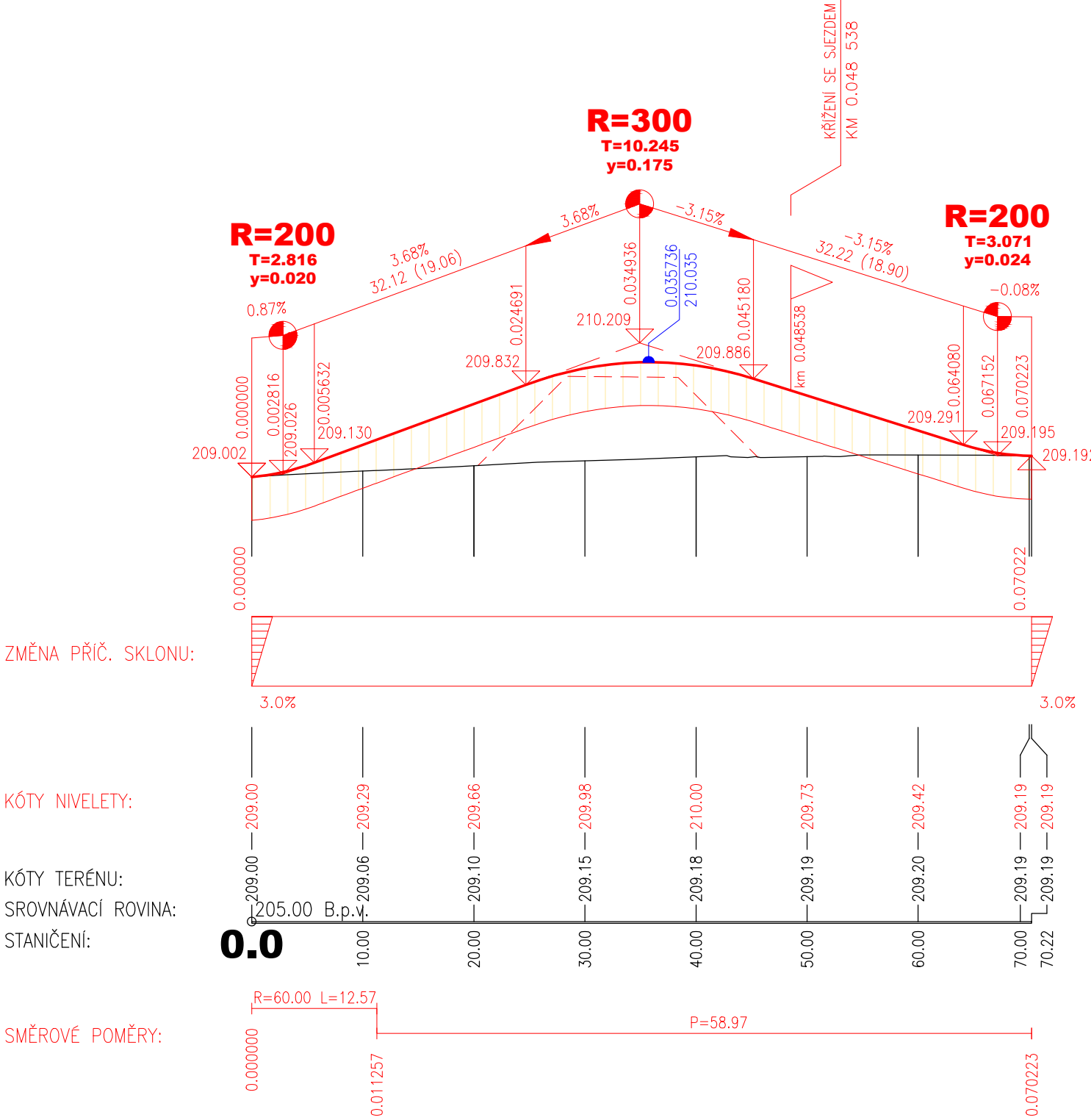
II/570



KRAJ:	OLOMOUCKÝ
KATASTRÁLNÍ ÚZEMÍ:	HOLICE U OLOMOUCE
DRUH POZEMKŮ:	OSTATNÍ PLOCHA

PODÉLNÝ PROFIL
M 1:500/50

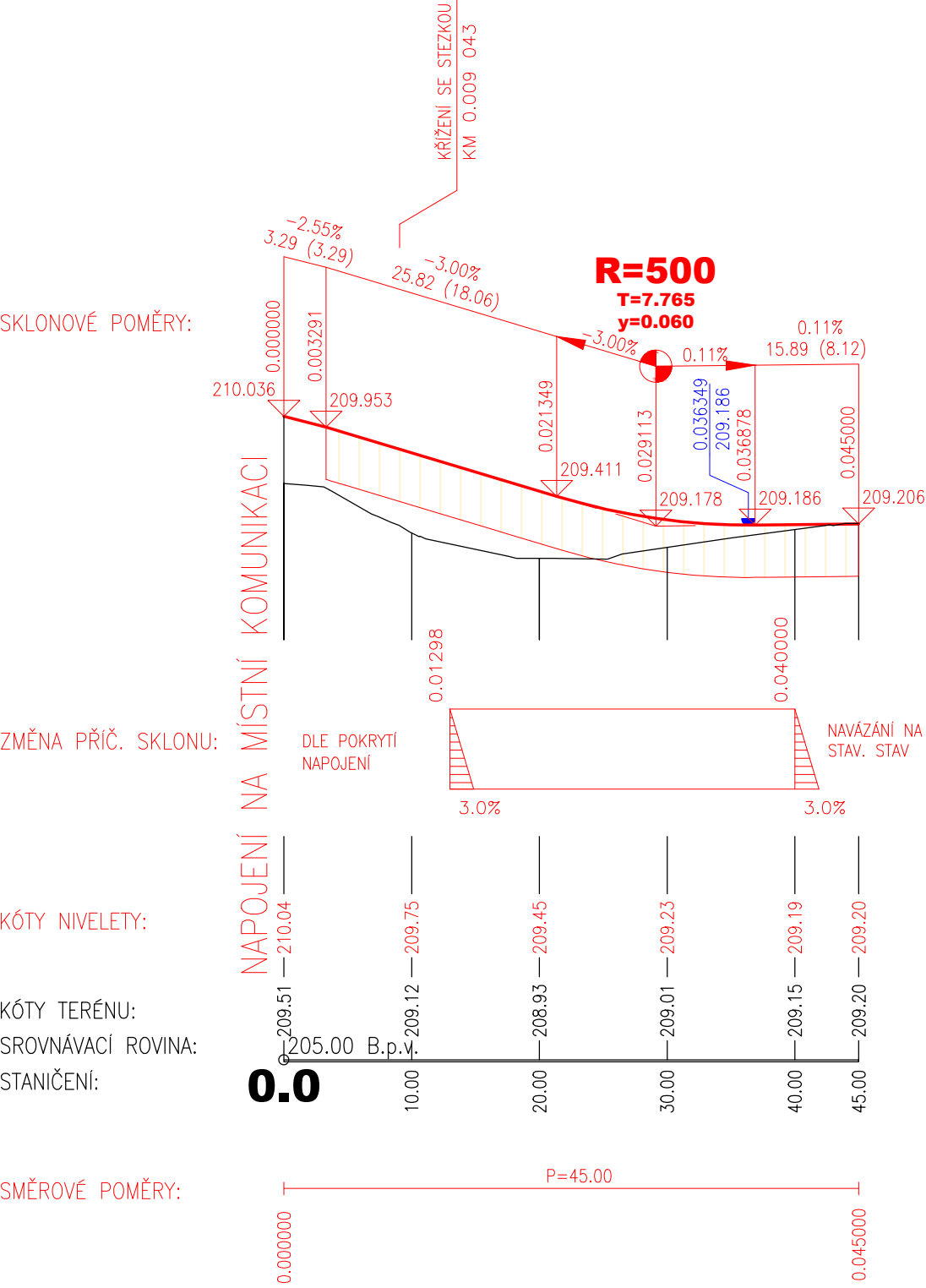
STEZKA



KRAJ:	OLOMOUCKÝ
KATASTRÁLNÍ ÚZEMÍ:	HOLICE U OLOMOUCE

PODÉLNÝ PROFIL
M 1:500/50

SJEZD



OBJEDNATEL	POVODÍ MORAVY, s. p. Dřevařská 11, 602 00, Brno
ZHOTOVITEL	SDRUŽENÍ-MORAVA-OLMOUC DOPRAVOPROJEKT BRNO a.s. Kounicova 271/13, 602 00 BRNO
AUTORIZACE:	

SO 01.1.2

ŘEDITEL ATELIERU	ING. VLADIMÍR NAVRÁTIL	DOPRAVOPROJEKT BRNO
HLAVNÍ INŽENÝR PROJEKTU	ING. JOZEF KRČMÁRIK	
ZODPOVĚDNÝ PROJEKTANT	ING. MARTIN VENCL	
VYPRACOVAL	ING. MARTIN VENCL	
KONTROLOVAL	ING. VLADIMÍR NAVRÁTIL	
NÁZEV AKCE	Morava, km 230,728-231,934- přírodě blízka PO na pravém břehu a napojení levobřežního ramene	DATUM 12/2021
NÁZEV OBJEKTU	ÚPRAVA MÍSTNÍ KOMUNIKACE A CYKLOSTEZKY	FORMÁT 5x4
PŘÍLOHA	PODÉLNÉ PROFILY	MĚŘÍTKO 1:500/50
		Č. ZAKÁZKY 19-036
		ÚČEL DUSP
		Č. SOUPRAVY
		Č. PŘÍLOHY 03